

VIA JACOBI sur le sentier des pèlerins à travers la Suisse

La Via Jacobi est la partie suisse du chemin de Saint-Jacques qui conduit à Compostelle. En 2023 et mai 2024, les marcheurs conduits par l'équipe Vuagniaux Voyages ont parcouru le sentier des pèlerins qui va de Constance à Einsiedeln.

Trois jours en septembre 2024 permettront aux randonneurs de poursuivre l'itinéraire de Einsiedeln à Beckenried.

Mardi 17 septembre au jeudi 19 septembre 2024 / 3 jours

Mardi 17 septembre - Etape : Einsiedeln – Alpthal

Le car nous conduit de la Suisse romande à Einsiedeln afin de poursuivre les étapes de la Via Jacobi en longeant le cours d'eau Alp – un affluent de la Sihl - jusqu'à Alpthal. En toile de fond de cette belle vallée, la vue sur les Deux Mythen.



Après deux heures de marche, le car nous ramène dans le bourg d'Einsiedeln pour une visite guidée de ce lieu de pèlerinage et de son Abbaye. C'est le plus important centre suisse de la foi et de la vie religieuse.




Temps de marche : 2 h 00

Longueur : 8.5 km

Parcours : facile

Mercredi 18 septembre - Etape : Alpthal – Haggeneegg - Brunnen

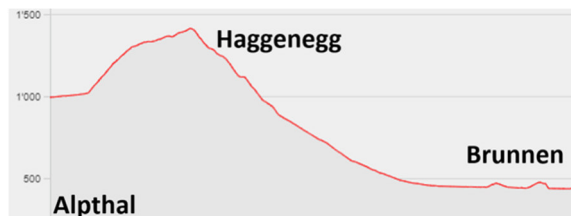
De la Vallée de l'Alpthal, nous montons à travers forêts et pâturages jusqu'à la Haggeneegg, point culminant de la *Via Jacobi*. La montée est dure et l'effort est récompensé par la vue fantastique sur la Suisse centrale ainsi que par une éventuelle halte à l'auberge connue des pèlerins depuis fort longtemps.



Nous descendons ensuite vers Schwytz en contournant les pyramides du Grand et du Petit Mythen, montagnes représentées sur les fresques de la salle du Conseil national du Palais fédéral. Le parcours commence par un chemin forestier et se poursuit sur une route avec les premières exploitations rurales puis l'arrivée dans la petite ville de

Schwytz avec ses bâtiments historiques. Des documents relatifs à notre ancienne Confédération sont exposés dans l'un d'entre eux.

Pour celles et ceux qui ont encore suffisamment d'énergie, nous quitterons Schwytz et la route principale pour traverser des pâturages en direction de Ingenbohl et Brunnen. Après une bonne heure de marche, nous serons au terme de cette importante étape. Depuis les quais, nous admirerons la magnifique vue sur le lac des Quatre-Cantons, avec la Prairie du Grütli en face.



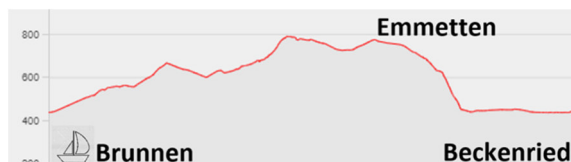
Temps de marche : 5 h 00 (possibilité de raccourcir)

Longueur : 16 km

Parcours : moyen

Jeudi 19 septembre - Etape : Brunnen – Beckenried

Le port historique de Treib est situé en face de Brunnen. Accessible en bateau seulement, nous ferons la traversée peu après 9h00. Treib est à la frontière des trois cantons Uri, Schwytz et Nidwald. Chemins et sentiers sont variés pour monter de Treib à Emmetten. Le parcours est magnifique avec ses échappées sur le lac et les montagnes. Depuis Emmetten, le sentier forestier en lacets nous permet de retrouver le niveau du lac et ses rives jusqu'à la station de Beckenried. Le car se trouvera au parc de la station du téléphérique pour le retour vers la Suisse romande.



Temps de marche : 4 h 30 (possibilité de raccourcir)

Longueur : 12 km

Parcours : moyen



Prix : Fr. 515.- par personne en chambre double

Fr. 110.- supplément pour une chambre à un lit

Dès Fr. 45.- supplément pour l'assurance annulation / SOS obligatoire (sauf si ETI ou similaire)

Notre prix comprend le voyage en car confortable, le café-croissant du premier matin, 1 logement en chambre double avec petit-déjeuner à l'Hôtel *Drei Könige* à Einsiedeln et 1 logement en double avec petit-déjeuner à l'Hôtel *Weisses Rössli* à Brunnen, 2 repas du soir, la visite guidée, le bateau, la TVA et taxes diverses.

Responsabilité : en cas d'accident ayant lieu pendant la marche, l'accompagnateur du groupe ne sera pas tenu pour responsable.

En 2025, nous découvrirons la suite de ce chemin historique des pèlerins appelé *Via Jacobi* pour les étapes qui traversent la Suisse du Nord-Est ou Sud-Ouest.